


COMUNE DI
MENDRISIO












Piano regolatore della
Sezione di Ligornetto



**Piano particolareggiato della
zona nucleo di villaggio**
**Piano normativo
degli interventi edilizi**

Data	Gennaio 2016	PIANO CONFORME ALLA DECISIONE DEL CdS n°3037 del 24 giugno 2014 DIPARTIMENTO DEL TERRITORIO SST - Ufficio della pianificazione locale il Capo ufficio
Scala	1:1000	
Dimensioni	700 x 1030 mm	

Legenda

- 
-  Limite zona regolamentata dal PPNV
 -  Percorsi pedonali con pavimentazione da definire
 -  Aree con pavimentazione di tipo pregiato
 -  **P** Aree di posteggio pubbliche
 -  **EP** Aree con edifici d'interesse pubblico
 - 1 Amministrazione comunale
 - 4 Chiesa
 - 5 Museo V. Vela e parco
 - 6 Casa Pessina
 - 7 Oratorio
 -  Perimetro di rispetto del bene culturale
 -  **Bene culturale d'interesse cantonale**
 - 1 Chiesa parrocchiale di S. Lorenzo, ossario e sagrato
 - 2 Museo Vela con annesso parco e portineria (casa del giardiniere)
 - 3 Edicola ottagonale della pesa pubblica con statua della Giustizia (V. Vela)
 -  **Bene culturale d'interesse locale**
 - 1 Affresco con S. Antonio da Padova (1713)
 - 2 Fontana e lavatoio coperto
 - 3 Graffito con figure allegoriche e decorazioni geometriche
 - 4 Sovrapporta in stucco
 - 5 Affresco con testa d'angelo sulla casa del Beneficio Parrocchiale
 - 6 Portale riquadrato, ornato con motivi a squame e scanalature
 - 7 Fontana pubblica (avello e soprastante mascherone in marmo)
 - 8 Lavatoio pubblico coperto
 - 9 Lapide sulla vecchia casa comunale dedicata ai benefattori Spartaco e Vincenzo Vela
 - 10 Museo e archivio Casa Apollonio Pessina
 - 11 Forno antico
 -  Rifugio per chiroterri (vedi NAPR)
 -  Alberi

